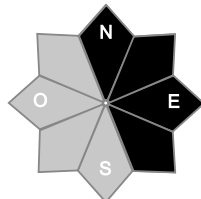




Estimation des risques pour le :

VENDREDI 13 FÉVRIER

FORMATION DE FINES PLAQUES EN SECTEURS FRONTALIERS, RARES AVALANCHES HUMIDES ENCORE POSSIBLES



Large secteur est

Indices de risque : 5 très fort - 4 fort - 3 marqué - 2 limité - 1 faible -- En noir : les pentes les plus dangereuses

Indice de risque limité.

Départs spontanés : Petits départs ponctuels en surface, rares avalanches de fond encore possibles

Déclenchements provoqués : Fines plaques à vent, plus nombreuses en frontalier ou en haute altitude

Stabilité du manteau neigeux

Situation avalancheuse typique :



neige ventée



avalanches de fond

Déclenchements provoqués :

Quelques plaques à vent dans un large secteur est, formées loin des cols et crêtes par le vent fort d'ouest de jeudi. De nouvelles plaques en secteurs frontaliers, dans les pentes est à nord, se forment vendredi pendant les chutes attendues. Elles atteignent rarement une épaisseur suffisante à générer une avalanche pouvant ensevelir un pratiquant, excepté dans les parties les plus hautes (>2500m) du massif ayant subi une humidification moindre, où les plaques peuvent être plus épaisses.

Départs spontanés : A la faveur du léger redoux en matinée, de petits départs ponctuels de la neige fraîche de la veille sont attendus en secteurs est sous 2000m. Plus rarement, une avalanche de fond engendrant une avalanche de taille moyenne, voire grande peut se produire, partant *en général* d'une fissure déjà présente.

Autres : Expositions ouest lustrées par le vent, glace vive affleurant en surface. Les fissures ouvertes dans le manteau peuvent être partiellement masquées par les nouvelles chutes de neige.

Qualité de la neige

Enneigement : Bon pour la saison, malgré une fonte importante ces derniers jours.

Limites skiables : Manteau neigeux skiable à partir de 1400 m en partant des combes les mieux enneigées, plutôt 1800 en toutes expositions.

État de la neige : quelques cm de neige fraîche, en général travaillée par le vent, vendredi matin, en général travaillée par le vent, reposant sous 2500m sur un manteau un peu regelé, sur une neige cartonnée par le vent plus haut. Les crêtes, cols et sommets en expositions ouest sont souvent pelés ou en glace. De petites accumulations sont présentes dans un large secteur Est.

Aperçu météo pour le vendredi 13 février

nuit

matin

après-midi

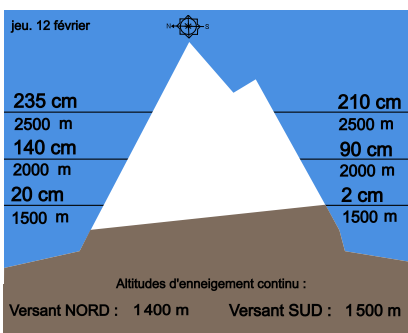
soir



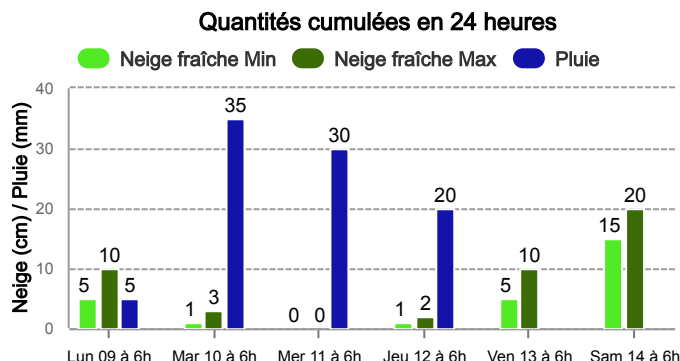
Faibles chutes de neige proches de la frontière, se généralisant l'après-midi. Début d'un blocage de nord-ouest en soirée.

	1600 m	1600 m	1400 m	1100 m
Pluie-Neige				
Iso 0 °C	1900 m	2000 m	1700 m	1400 m
Vent 1500 m	↑ 40 km/h	↑ 50 km/h	↓ 35 km/h	↓ 65 km/h
Vent 3000 m	↓ 45 km/h	↑ 60 km/h	↑ 45 km/h	↓ 75 km/h

Épaisseur de neige hors-piste



Précipitations à 1800 m



Tendance du samedi 14 février



Indice de risque marqué

Risque en hausse, quantités conséquentes de neige fraîche.

Pour consulter la vigilance en cours, veuillez vous rendre sur le site <https://vigilance.meteofrance.fr/fr>

Météo-France - 73 avenue de Paris, 94165 Saint-Mandé cedex - Contact : contact@meteo.fr

Bulletin neige & avalanches par téléphone au

0 892 68 10 20

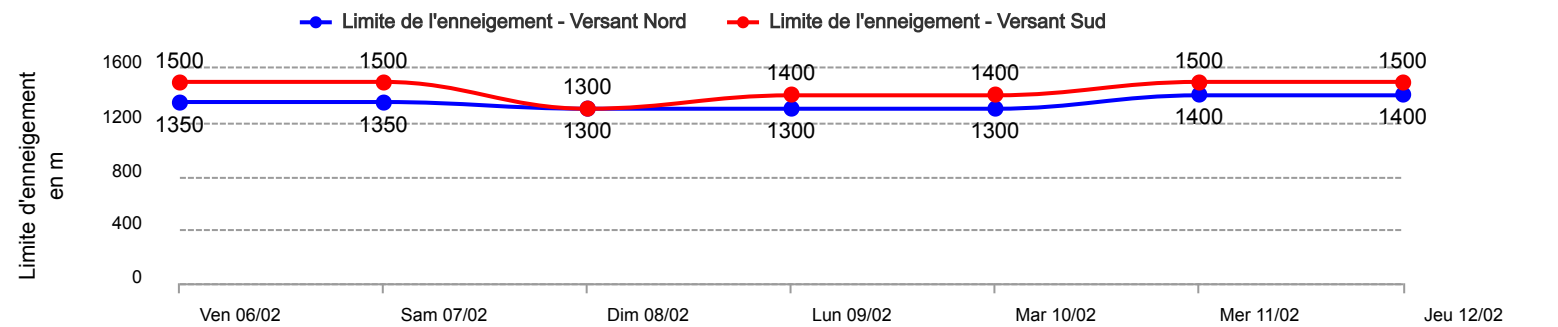
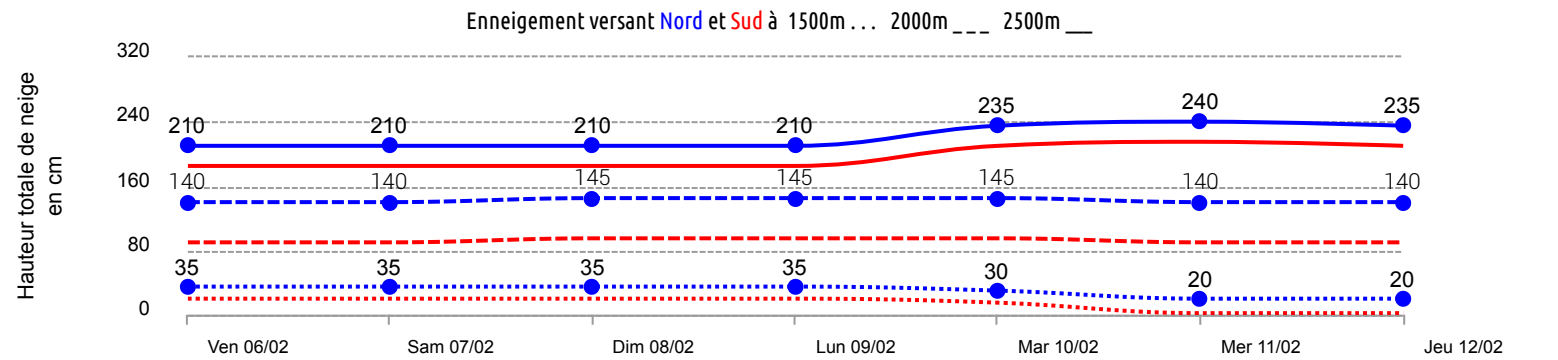
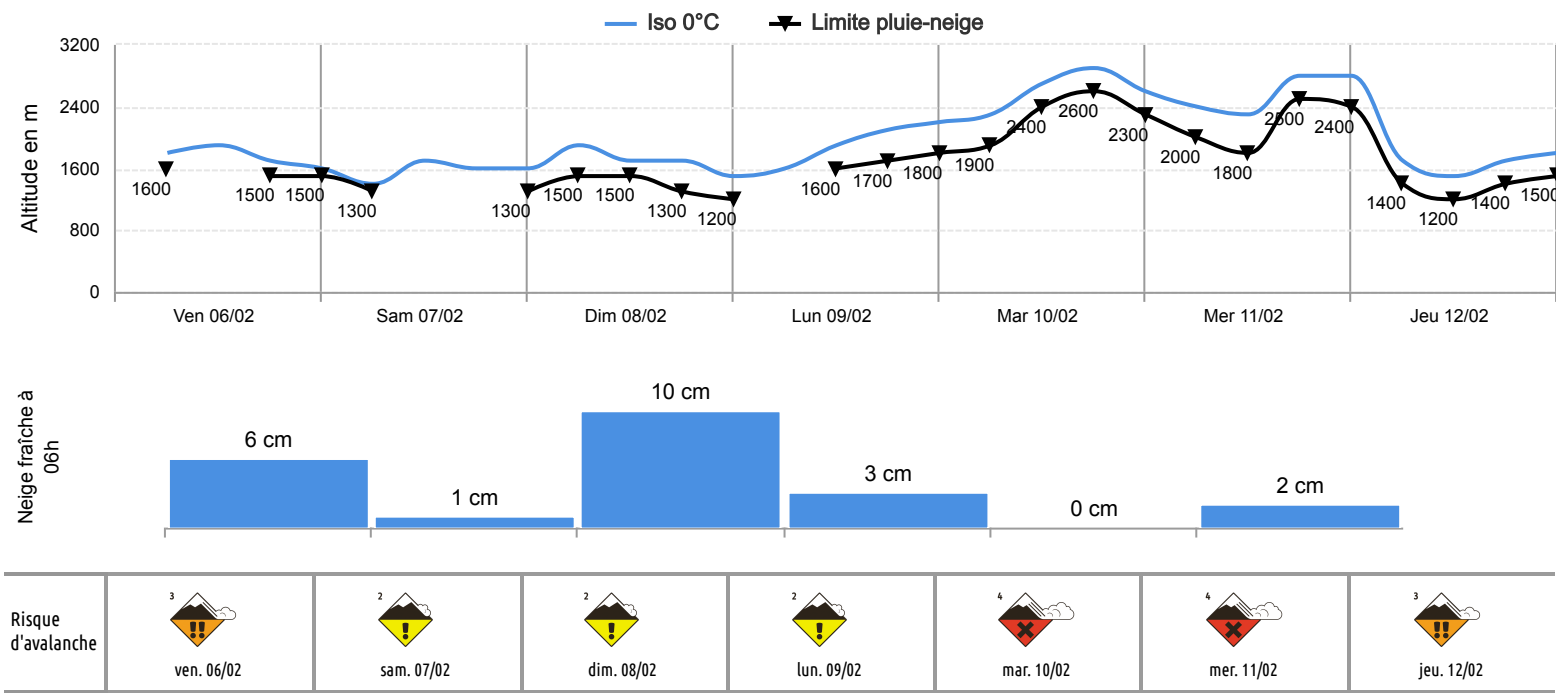
Service 0,35 € / min
+ prix appel

Rédigé par Météo-France avec la contribution des observateurs du réseau nivo-météorologiques. Partenariat : ANMSM (Maires de Stations de Montagne), DSF (Domaines Skiables de France), ADSP (Directeurs de Pistes et de la Sécurité des Stations de Sports d'Hiver) et autres acteurs de la montagne.



Conditions nivo-météo des 7 derniers jours

	ven. 06/02				sam. 07/02				dim. 08/02				lun. 09/02				mar. 10/02				mer. 11/02				jeu. 12/02			
	03h	09h	15h	21h	03h	09h	15h	21h	03h	09h	15h	21h	03h	09h	15h	21h	03h	09h	15h	21h	03h	09h	15h	21h	03h	09h	15h	21h
Météo																												
Vent (km/h)	75	60	55	60	55	50	50	75	60	30	45	30	35	50	55	60	75	90	100	100	90	110	110	120	120	120	100	55
à 3000m	↗	↑	↑	↑	↗	↗	↑	↑	↑	↘	↘	↘	↘	→	→	→	↘	↘	→	→	→	↘	↘	→	→	↘	↘	↘
Vent (km/h)	45	40	40	40	40	35	30	35	40	15	30	20	25	25	25	30	40	50	50	40	30	40	60	90	90	80	60	25
à 1500m	↗	↗	↑	↑	↗	↗	↑	↑	↑	→	→	↑	↗	↗	↗	↗	↘	→	→	→	→	→	↗	↗	→	↘	↘	↘



Pour consulter la vigilance en cours, veuillez vous rendre sur le site <https://vigilance.meteofrance.fr/fr>