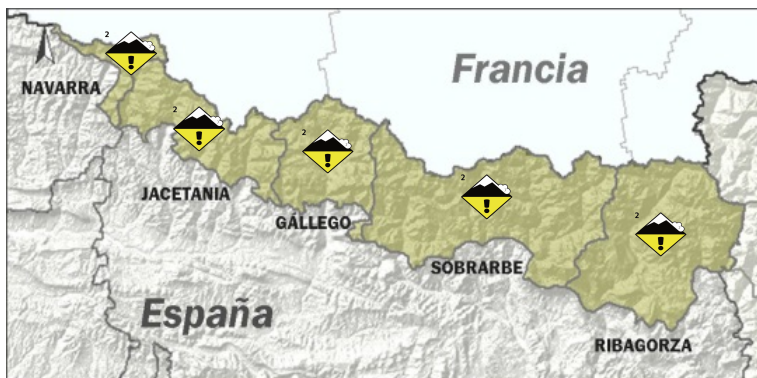


**lunes, 6 de enero de 2025**

**Pronóstico hasta las 24 horas del martes, día 7 de enero**

(Válido fuera de pistas de esquí balizadas y abiertas)



**Problemas de aludes**


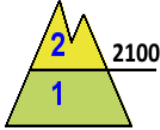

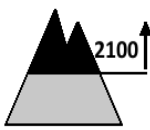
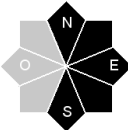
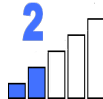




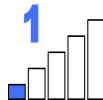

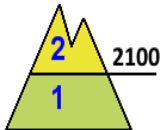


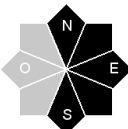
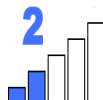




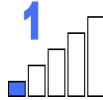
Placas de viento



Nieve reciente



Macizo	Peligro	Problemas de aludes, cota, orientación, tamaño	Innivación observada (m) 2025-01-06
Navarra	  <b>Limitado</b>	<b>Placas de viento</b>    	 <b>Cotas medias</b>
		<b>Nieve reciente</b>    	
Jacetania	  <b>Limitado</b>	<b>Placas de viento</b>    	 <b>Cotas medias</b>
		<b>Nieve reciente</b>    	
Gállego	  <b>Limitado</b>	<b>Placas de viento</b>    	 <b>Cotas medias</b>
		<b>Nieve reciente</b>    	

<b>Sobrarbe</b>	  <b>Limitado</b>	<b>Placas de viento</b>				<b>2025-01-06</b>
						 <b>Cotas medias</b>
		<b>Nieve reciente</b>				
						
<b>Ribagorza</b>	  <b>Limitado</b>	<b>Placas de viento</b>				<b>2025-01-06</b>
						 <b>Cotas medias</b>
		<b>Nieve reciente</b>				
						

### Estado del manto y observaciones recientes

Fruto de las precipitaciones de los últimos días se observa una ligera recuperación del manto que se muestra, en general, más continuo a partir de cotas medias. Por debajo, las precipitaciones han sido más bien en forma de lluvia, manteniéndose la distribución de días previos, con una acusada disimetría entre umbrías y solanas, y afloramientos rocosos abundantes en estas últimas.

En el Pirineo navarro ha menguado bastante la innivación en cotas bajas, aunque aún podemos encontrar espesores de 20 cm a unos 1600 metros. En el aragonés, hay que ascender a unos 1800 metros para encontrar cierta continuidad en el manto, siendo los espesores generalmente más escasos que en el navarro, si bien por encima de 2000 metros pueden alcanzar los 30 cm.

Tenemos pues una prevalencia de nieve húmeda y de poco espesor en cotas bajas, mientras que a partir de cotas medias comienza a aparecer una capa de nieve seca reciente, que ha permitido la formación placas de viento en cotas altas, preferentemente en orientaciones norte y este.

### Evolución del manto y peligro de aludes para el martes, día 7

Problemas de nieve reciente y placas de viento en cotas altas.

Se esperan nuevas precipitaciones durante el día de hoy, que dejen acumulaciones en cotas medias y altas de hasta 10-15 cm, y también mañana, algo más escasas, llegando la lluvia hasta cotas medias al final del día.

De este modo, podrán darse algunas purgas de nieve reciente, generalmente de tamaño pequeño, más probables en cotas altas y al final del día. Podrán darse también purgas de nieve húmeda en medianías, en general de tamaño pequeño, en la segunda mitad del día y afectando a cotas cada vez mayores.

Lo más desfavorable se espera que sean las placas de viento en cotas altas, preferentemente en orientación este, que podrán colapsar ante sobrecargas débiles, desencadenando aludes de tamaño pequeño o mediano.

## Predicción meteorológica para el martes, día 7

Pirineo navarro:

Intervalos de nubes bajas, aumentando a muy nuboso o cubierto en la segunda mitad del día. Periodos de visibilidad localmente reducida. Probables precipitaciones débiles o localmente moderadas, en la segunda mitad del día. Cota de nieve en torno a 1000 metros, ascendiendo por la tarde a unos 2100 metros.

Temperaturas mínimas en descenso y máximas sin cambios o en ligero descenso. Heladas débiles o localmente moderadas, que incluso podrían ser fuertes en el entorno de las cimas más elevadas.

Viento del oeste girando a suroeste, moderado o fuerte con rachas muy fuertes en cotas altas en la segunda mitad del día.

Pirineo aragonés:

Poco nuboso de madrugada, salvo por intervalos de nubes bajas en la divisoria, aumentando de oeste a este a muy nuboso o cubierto en la segunda mitad del día. Periodos de visibilidad localmente reducida. Precipitaciones débiles o localmente moderadas, en la segunda mitad del día, más probables en torno a la divisoria. Cota de nieve en torno a 1000-1100 metros, ascendiendo por la tarde a unos 2200 metros.

Temperaturas sin cambios o en ligero aumento. Heladas débiles o moderadas, localmente fuertes en cotas altas.

Viento del noroeste girando a oeste, moderado o fuerte con algunas rachas muy fuertes en cotas altas.

Datos en la atmósfera libre:

Altitud de la isoterma de 0 °C: 1800 m

Altitud de la isoterma de -10 °C: 4000 m

Viento a 1500 m: W 40 km/h

Viento a 3000 m: W 80 km/h

## Evolución para el miércoles día 8

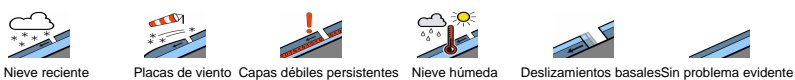
Nivel de peligro con pocos cambios.

(Información elaborada a partir de los datos recibidos de los refugios de Linza, Lizara, Panticosa, Bachimaña, Góriz, Pineta, Estós, Angel Orús, La Renclusa y Belagua, de las estaciones de esquí de Candanchú, Formigal y Panticosa (lagos) y de la estación de esquí de fondo de Isaba - El Ferial)

Escala europea de peligro de aludes



Problemas de aludes



Nota: Se recuerda que, siempre que haya nieve, la ausencia total de peligro no existe. Hay que tener presente que en circunstancias desfavorables, con aludes de tamaño 1 (alud pequeño o colada) y tamaño 2 (alud mediano), se pueden sufrir severos daños personales.